

A découvrir :

L'abbaye d'Aulne

Les origines de l'Abbaye d'Aulne, plus de onze fois séculaire, restent ténébreuses et controversées.

Les moines d'Aulne ont toujours considéré Landelin comme leur père fondateur, comme en témoigne la pierre commémorative conservée dans l'enceinte du monastère. L'église abbatiale est un vaisseau gothique édifié entre 1214 et 1248.

L'accès à l'abbaye se fait côté Sambre. Découvrez une journée de la vie d'un moine cistercien grâce aux audio-guides fournis à l'entrée et ne ratez pas le jardin paysager.

La porte de Landelies

Au-dessus de la porte de Landelies, une des portes d'entrée de l'abbaye, on peut lire sur une pierre l'inscription suivante : "Has Landelius sedes erixit et Alnea imposuit clarum vicinis nomen ab alnis".

Cela peut se traduire : "Landelin éleva ces bâtiments et leur imposa Aulne, célèbre nom tiré des arbres voisins".

L'avis du randonneur :

Une façon très agréable de découvrir l'ensemble du

site de l'abbaye d'Aulne appelé "Vallée de la Paix".

Les Bords de Sambre sont particulièrement

champêtre et les bois préservés.



MAISON DU
TOURISME
VAL DE SAMBRE
ET THUDINIE

BALADES ET DÉCOUVERTES
EN THUDINIE-VAL DE SAMBRE



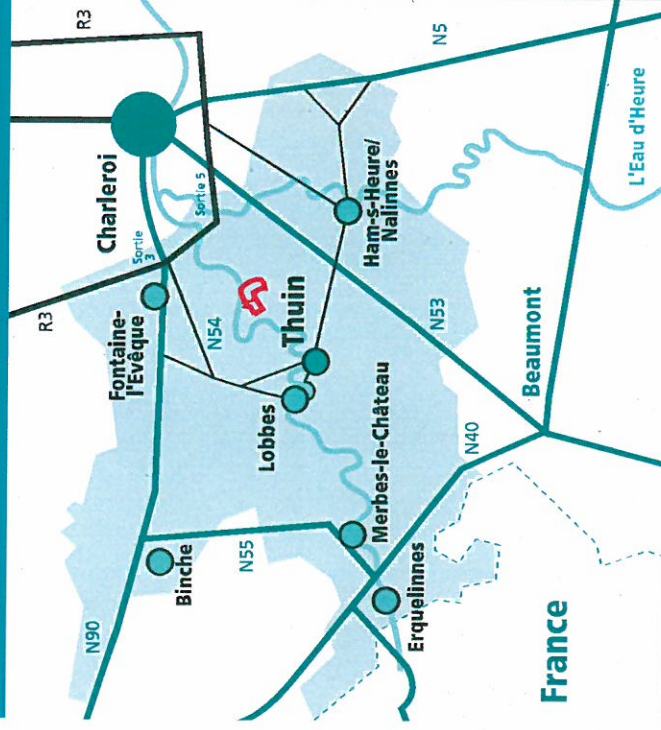
Promenade de l'abbaye d'Aulne Thuin

Randonnée pédestre

Départ : Mini-golf à côté de l'abbaye d'Aulne

5,7 km : +/- 1h15

Topographie : difficulté moyenne



Office du Tourisme

Place communale 16 • B-6540 Lobbes

Tel. : +32(0)71/59.51.45

www.valdesambre-thudinie.be



RÉGION WALLONNE



France • Wallonie • Vlaanderen

Sambre

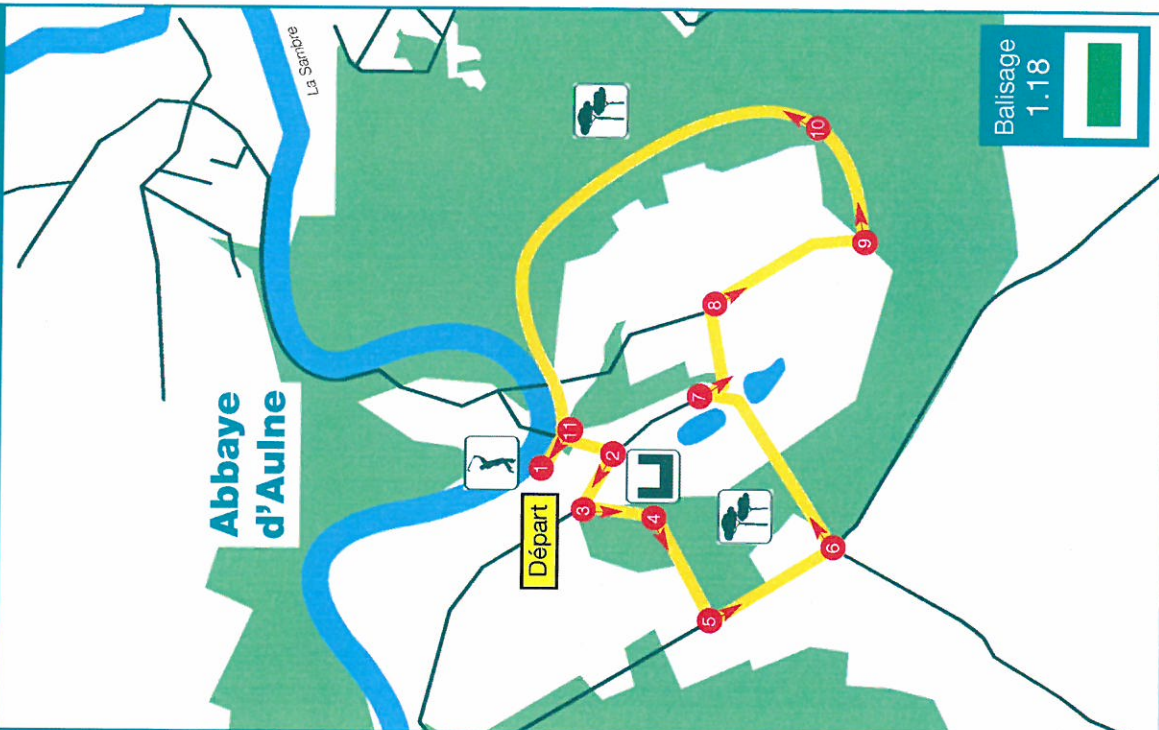
Ce dépliant a été réalisé avec le soutien de la Région Wallonne et du Fonds Européen de Développement Régional.




Editeur responsable : Marie-Eve Van Laethem, Maison du tourisme Val de Sambre et Thudinie
Photos : Bertrand Empain - Bruno Dallmonite • Conception Graphique : Paquet.Cleđa

Détail de la balade: Promenade de l'abbaye d'Aulne

 Départ à gauche du mini-golf qui jouxte l'abbaye d'Aulne.	Dépassez la rue de Leernes qui est à gauche et contournez l'abbaye.	 Vous passez devant la ferme abbatiale. L'architecture de a été inspirée par la cour du palais des Princes Evêque de Liège.	 Tournez à gauche après l'entrée de la brasserie du Val de Sambre	Entrez dans le bois de la Grattière.	 Empruntez le petit sentier qui monte immédiatement sur la droite.	Arrivé en haut, poursuivez tout droit jusque la rue Vandervelde	Prenez à gauche, et dépassez la rue du Chêne
--	---	---	---	--------------------------------------	--	---	--

Prenez le chemin forestier qui descend à gauche. Le chemin se poursuit ensuite entre des étangs.	Tournez à droite, à travers champs.	Au bout, tournez de nouveau à droite. Le sentier va progressivement se rétrécir pour finalement rentrer dans le bois du Prince.	Au croisement, prenez à gauche.	Environ 300m plus loin, sautez au-dessus du petit ru et empruntez le sentier sur la gauche. A la fin du sentier, prenez sur la gauche.	Ensuite, tournez à droite pour rejoindre le point de départ.
--	-------------------------------------	---	---------------------------------	--	--



-  Mini-golf
-  Ferme abbatiale
-  Bois

- Restez sur les sentiers balisés
- Respectez les clôtures et les terrains privés
- Tenez compte des consignes des chasseurs pendant les périodes de chasses
- Restez courtois avec les riverains des chemins et autres utilisateurs de la nature
- Emportez vos déchets, protégez la faune, la flore et l'environnement
- Montrez-vous silencieux et discret, observez la nature sans la toucher
- Respectez la signalisation ainsi que les aménagements en bordure du circuit